








HUMBOLDTSCHULE, GYMNASIUM

BAD HOMBURG

SCHULWEGEPLAN

Legende

-  Schulstandort
-  Bushaltestelle
-  Bahnhof Bad Homburg
-  S-Bahn-Haltestpunkt
-  Empfohlene Fußwege
-  Empfohlene Radrouten
-  Ampel
-  Zebrastreifen
-  Aufmerksamkeitspunkt

Abschnitt nur zur Fahrt in die Schule, auf dem Heimweg das Rad bitte auf dem Gehweg schieben oder entlang der Saalburgstr. fahren!

Unübersichtliche Kreuzung – aufmerksam Gehen und Rad fahren

Stark befahrener Straßenabschnitt - aufmerksam Rad fahren!

Radverkehr: Weg nach Hause am Mittag/Nachmittag

Stark frequentierte Kreuzung - beim Queren auf abbiegenden Autoverkehr achten

Radverkehr: Weg zur Schule am Morgen

Radverkehr: an der Kreuzung über die Fußgängerampel indirekt links auf die Saalburgstraße abbiegen, um Richtung Kirdorf zu fahren oder ein kurzes Stück auf dem Gehweg schieben


Radverkehr: Feldbergstraße nur am Morgen nutzen. Die Einbahnstraße ist noch nicht in Gegenfahrtrichtung für den Radverkehr freigegeben.

Radverkehr: Querung Urseler Straße, bitte an der Ampel für Fuß- und Radverkehr queren, bis direkte Querung in Jacobistraße eingerichtet ist.

Bitte nur bei Grün die Straße queren!

SCHULMOBILITÄTSPLAN PLUS

Stand: Juli 2020

Norden: 

0 m  500 m

Erarbeitet von: **Verkehr mit Köpfchen**
 Alte Berghheimer Straße 6
 69115 Heidelberg

Quelle Grundkarte: OpenStreetMap Deutschland: Karte

Beauftragt von:

ZU FUß, MIT DEM RAD ODER BUS ZUR HUMBOLDTSCHULE, GYMNASIUM

SCHULWEGEPLAN - ERLÄUTERUNGEN

Warum zu Fuß, mit dem Rad oder mit Bus / Bahn?

Die Bewegung vor Schulbeginn ist gesund. Nach der Schule hilft der Weg zu Fuß oder mit dem Rad den Schultag zu verarbeiten und zu entspannen.

Jugendliche, die sich bewegen, lernen besser und erfassen neue Sachverhalte schneller.

Gemeinsam mit anderen Schülerinnen und Schülern zurückgelegte Schulwege stärken soziale Kontakte – auch der Fußweg zur Haltestelle und die gemeinsame Bus- bzw. Bahnfahrt.

Eigenständig zurückgelegte Schulwege stärken die Selbstständigkeit.

„Elterntaxis“ stellen eine Gefahr für andere Schülerinnen und Schüler dar und belasten unsere Umwelt.

Tipps für den sicheren und gesunden Schulweg

Bad Homburg ist gut für das Zufußgehen geeignet. Viele Wege zum Gymnasium führen durch autofreie Parkanlagen und durch Anwohnerstraßen. An stark befahrenen Straßen (Urseler Straße, Hessenring, Schleußner Straße etc.) gibt es Ampel und Zebrastreifen als Querungshilfe.

Die grün und violett gekennzeichneten „Empfohlenen Fuß- und Radwege“ führen sicher zu Schule. Für einige Stellen auf den empfohlenen Wegen, die besondere Aufmerksamkeit erfordern, sind im Schulwegplan Verhaltenshinweise aufgenommen.

Sichere, geprüfte Radrouten werden hier angezeigt (inkl. Routing-Option):
<https://www.schuelerradrouten.de>

Mit dem Bus in und um Bad Homburg unterwegs

Die Haltestelle Feldbergstraße, Haltestelle Schleußner Straße und Haltestelle Bahnhof Bad Homburg sind die Haupthaltestellen für die Schülerinnen und Schüler der Humboldtschule. Von diesen Haltestellen fahren Busse des Stadtverkehrs und des Verkehrsverbundes in den Hochtaunuskreis.

Informationen zu den Fahrplänen gibt es online unter:

<https://www.rmv.de> und <http://www.verkehrsverband-hochtaunus.de>
Bei Fragen und Beschwerden bietet der RMV ein 24/7 Servicetelefon an
069 / 24 24 80 24.

Kundenanliegen können auch online eingereicht werden unter:
<https://smobil.rmv.de/kundenanliegen>

Falls es gar nicht ohne Auto geht: Fahren Sie Ihr Kind nur ein Teilstück mit dem Auto.

Rund um die Humboldtschule ist morgens so viel los, dass Sie mit Ihrem Auto nicht zusätzlichen Verkehr schaffen sollten. Halten Sie am besten etwa 300 Meter von der Schule entfernt und lassen Sie Ihr Kind die letzten Meter alleine gehen.

Fahren Sie auf keinen Fall in die Jacobistraße mit dem Auto. Hier gefährden Sie alle Schülerinnen und Schüler die zu Fuß und mit dem Rad zur Schule kommen!

